



DEFESA CIVIL DE AREIAS - SP



**PLANO
PREVENTIVO
DEFESA CIVIL
PPDC - 2019**

Município :

Areias – SP

CONDECA

Coordenadoria Municipal de Defesa Civil





DEFESA CIVIL DE AREIAS - SP



Prefeito Municipal de Areias

Paulo Henrique de Souza Coutinho

Vice-Prefeito de Areias

Antenor Pinto de Souza Neto

**Secretário Municipal de Meio
Ambiente**

Adson da Cunha Rodrigues

**Secretário Municipal de Obras e
Planejamento**

Cezar Gonçalves de Oliveira

**Coordenador da Defesa Civil de
Areias**

Marcio José Ferreira Lopes

**Coordenador-Substituto da Defesa
Civil de Areias**

Mateus de Souza Miranda Gomes da
Silva





INFORMAÇÕES TÉCNICAS DO MUNICÍPIO

Cidade de Areias está localizada no Estado de São Paulo, no antigo traçado da Rodovia Rio-São Paulo, no Vale do Paraíba – Vale Histórico, próximo à divisa com o Estado do Rio de Janeiro, distando da capital paulista 225 quilômetros.

Suas coordenadas geográficas são as seguintes:

22° 34' 47 de latitude sul e

44° 34' 47 de longitude W. Gr.

Possui 316 Km² de superfície, limita-se com os municípios de Queluz, Resende, São José do Barreiro, Cunha e Silveiras, com população aproximada de 3.876 Habitantes – Fonte IBGE.

Código do Município
3503505

Gentílico
areense

Prefeito
PAULO HENRIQUE DE SOUZA COUTINHO

POPULAÇÃO

População estimada [2018]	3.876 pessoas
População no último censo [2010]	3.696 pessoas
Densidade demográfica [2010]	12,11 hab/km ²

TRABALHO E RENDIMENTO

EDUCAÇÃO

ECONOMIA

SAÚDE

TERRITÓRIO E AMBIENTE

Notas & Fontes

População

População no último censo
3696 pessoas

Comparando a outros municípios

No país
5570^o

No Estado
645^o

Na micro região
5^o

[Acessar página de ranking](#)

Densidade demográfica
12,11 hab/km²

População no último censo



Legenda

até 5 152 pessoas	até 12 799 pessoas	até 35 695 pessoas	mais que 35 695 pessoas
-------------------	--------------------	--------------------	-------------------------

- Sem informação
- Local selecionado

Quanto as suas características de Território e Ambiente apresenta 64.7% de domicílios com esgotamento sanitário adequado, 87.3% de domicílios urbanos em vias públicas com arborização e 43.3% de domicílios urbanos em vias públicas com urbanização adequada (presença de bueiro, calçada, pavimentação e meio-fio). Quando comparado com os outros municípios do estado, fica na posição 583 de 645, 428 de 645 e 125 de 645, respectivamente. Já quando comparado a outras cidades do Brasil, sua posição é 1617 de 5570, 1760 de 5570 e 654 de 5570, respectivamente.

[Handwritten signature]
DEFESA CIVIL



DEFESA CIVIL DE AREIAS - SP



Código do Município
3503505

Gentílico
areense

Prefeito
PAULO HENRIQUE DE SOUZA COUTINHO


- POPULAÇÃO >
- TRABALHO E RENDIMENTO >
- EDUCAÇÃO >
- ECONOMIA >
- SAUDE >
- TERRITÓRIO E AMBIENTE >**

Área da unidade territorial [2016]	306,227 km²
Esgotamento sanitário adequado [2010]	64,7 %
Arborização de vias públicas [2010]	87,3 %
Urbanização de vias públicas [2010]	43,3 %

[Notas & Fontes](#)

Esgotamento sanitário adequado
64,7 %

Comparando a outros municípios



Esgotamento sanitário adequado



Legenda



- Sem informação
- Local selecionado

Arborização de vias públicas
87,3 %

Urbanização de vias públicas
43,3 %

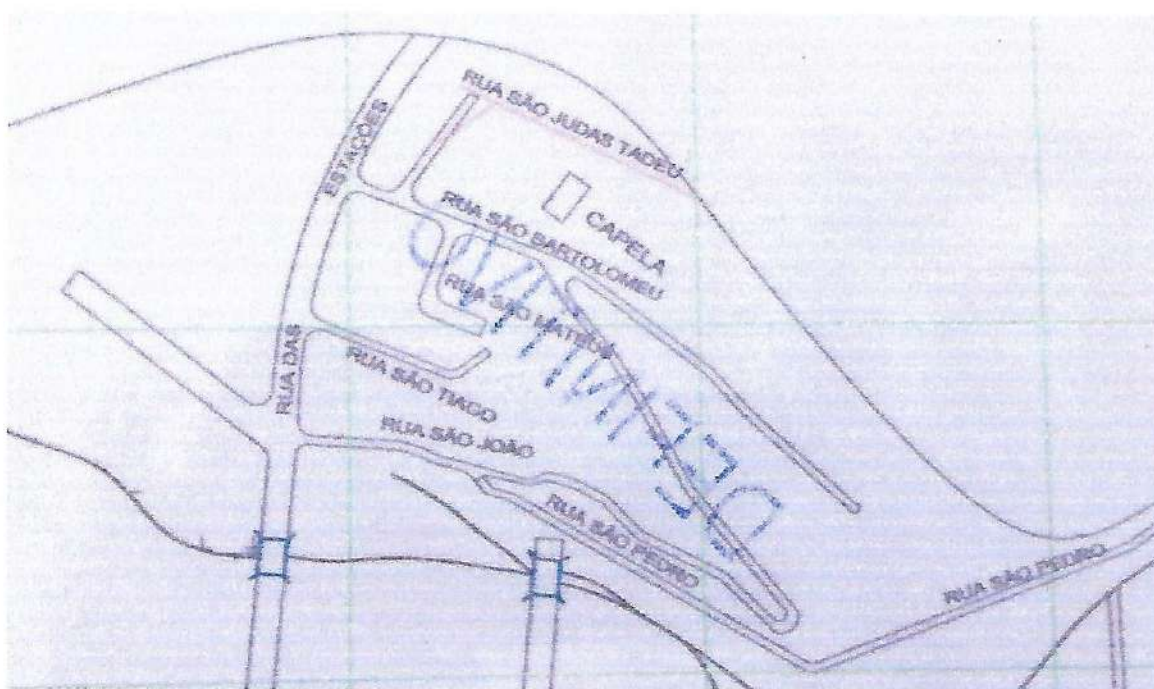
ORIGINAL

4
DEFESA CIVIL

ÁREAS DE RISCO

Considerando que o Município de Areias possui uma pequena área Urbana, o que limita a quantidade de área de risco. Deste modo podemos considerar como áreas de risco:


1º Bairro do Rocio



Mapa das Ruas do Bairro do Rocio

1.1 – Rua São Bartolomeu

Área mais estável do bairro, possuindo aproximadamente 14 (quatorze) unidades habitacionais.





Imóvel localizado Rua São Bartolomeu, S/N – Bairro do Rocio.
Grau de Risco: Leve – com ressalva de monitoramento



Imóvel localizado na Rua São Bartolomeu, S/N – Bairro do Rocio.
Grau de Risco: Leve – com ressalva de monitoramento.



Imóvel localizado na Rua São Bartolomeu, S/N – Bairro do Rocio.
Grau de Risco: Leve – com ressalva de monitoramento



Imóvel localizado na Rua São Bartolomeu, S/N – Bairro do Rocio.
Grau de Risco: Leve – com ressalva de monitoramento





Imóvel localizado na Rua São Bartolomeu, S/N – Bairro do Rocio.
Grau de Risco: Médio– com ressalva de monitoramento




Imóvel Localizado na Rua São Bartolomeu, S/N – Bairro do Rocio.
Grau de Risco: médio – com ressalva de monitoramento



Imóvel localizado na Rua São Bartolomeu, S/N – Bairro do Rocio.
Grau de Risco: leve – com ressalva de monitoramento



Imóvel localizado na Rua São Bartolomeu, S/N – Bairro do Rocio.
Grau de Risco: leve – com ressalva de monitoramento



Imóvel localizado na Rua São Bartolomeu, S/N – Bairro do Rocio.
Grau de Risco: grave – com ressalva de monitoramento e medidas públicas de controle de desabamento em dias de chuvas.

1.2- Alto Santa Clara



Imóvel localizado no alto Santa Clara, S/N – Bairro do Rocio.
Grau de Risco: grave – com ressalva de monitoramento e medidas públicas de proteção.


1.2 – Rua das Estações



Imóvel localizado na Rua São das Estações, S/N – Bairro do Rocio.
Grau de Risco: médio – com ressalva de monitoramento



1.3 – Rua São Mateus



Rua São Mateus – Bairro do Rocio

Logradouro com imóveis aparentemente estáveis e fora de risco iminente.



Imóvel localizado na Rua São Mateus, S/N – Bairro do Rocio.

Grau de Risco: leve – com ressalva de monitoramento





Imóvel localizado na Rua São Mateus, S/N – Bairro do Rocio.
Grau de Risco: leve – com ressalva de monitoramento



Imóvel localizado na Rua São Mateus, S/N – Bairro do Rocio.
Grau de Risco: leve – com ressalva de monitoramento





Imóvel localizado na Rua São Mateus, S/N – Bairro do Rocio.
Grau de Risco: leve – com ressalva de monitoramento



Imóvel localizado na Rua São Mateus , S/N – Bairro do Rocio.
Grau de Risco: leve – com ressalva de monitoramento



1.4 – Rua São Tiago




Sistema de captação de águas pluviais da Rua São Mateus X Rua São Tiago


1.5 – Centro do Bairro do Rocio – Não Possui nome de Rua



Imóvel, S/N, Centro do Bairro do Rocio.
Grau de Risco: Médio – com ressalva de monitoramento.



Escadaria do centro do Bairro do Rocio
Recomendação de capitalização de águas pluviais.
Grau de Risco: médio com monitoramento





Imóvel, S/N, Centro do Bairro do Rocio.
Grau de Risco: Médio – com ressalva de monitoramento.




Imóvel, S/N, Centro do Bairro do Rocio.
Grau de Risco: Médio – com ressalva de monitoramento.



Imóvel, S/N, Centro do Bairro do Rocio.

Grau de Risco: Grave – com ressalva de monitoramento e de capitalização de águas pluviais.



Imóvel, S/N, Centro do Bairro do Rocio.

Grau de Risco: Grave – com ressalva de monitoramento e de capitalização de águas pluviais.



Imóvel, S/N, Centro do Bairro do Rocio.

Grau de Risco: leve – com ressalva de monitoramento e de capitalização de águas pluviais.


1.6 – Rua São Judas Tadeu



Rua visivelmente estável, devendo ser feito acompanhamento.

msf

1.7 – Rua São João



Imóvel localizado na Rua São João, S/N – Bairro do Rocio.
Grau de Risco: Leve – com ressalva de monitoramento.



Imóvel localizado na Rua São João, S/N – Bairro do Rocio
Grau de Risco: Grave, devendo ser tomadas medidas públicas para estabilização da área.




Imóvel localizado na Rua São João, S/N – Bairro do Rocio
Grau de risco: médio, devendo ser feito o monitoramento capitalização de águas pluviais.



Imóvel localizado na Rua São João, S/N – Bairro do Rocio
Grau de risco do imóvel: Grave, devendo ser feito o monitoramento capitalização de águas pluviais.



Imóvel localizado na Rua São João, S/N – Bairro do Rocio
Grau de risco do imóvel: leve, devendo ser feito o monitoramento.



Imóvel localizado na Rua São João, S/N – Bairro do Rocio
Grau de risco do imóvel: leve, devendo ser feito o monitoramento.



Erosão causada pelas chuvas – Rua São João
Recomendação: Deve ser feito captação das águas pluviais.



Imóvel localizado na Rua São João, S/N, Bairro do Rocio.
Grau de risco: grave, com recomendação de monitoramento e medidas públicas preventivas.



Imóvel localizado na Rua São João, S/N, Bairro do Rocio
Grau de risco: leve, com recomendação de monitoramento.



Imóvel localizado na Rua São João, S/N, Bairro do Rocio
Grau de risco: leve, com recomendação de monitoramento.



Imóvel localizado na Rua São João, S/N, Bairro do Rocio
Grau de risco: leve, com recomendação de monitoramento.

1.8 – Rua São Pedro



Imóvel localizado na Rua São Pedro, S/N, Bairro do Rocio
Grau de Risco: Médio, com recomendação de monitoramento.



Imóvel localizado na Rua São Pedro, S/N, Bairro do Rocio
Grau de Risco: leve, com recomendação de monitoramento.




Imóvel localizado na Rua São Pedro, S/N, Bairro do Rocio
Grau de Risco: leve, com recomendação de monitoramento.



Imóvel localizado na Rua São Pedro, S/N, Bairro do Rocio
Grau de Risco: Médio, com recomendação de monitoramento.





Imóvel localizado na Rua São Pedro, S/N, Bairro do Rocio
Grau de Risco: leve, com recomendação de monitoramento.



Imóvel localizado na Rua São Pedro, S/N, Bairro do Rocio
Grau de Risco: leve, com recomendação de monitoramento.
Observação: Somente em dias com grande quantidade de chuva que está sujeito a
alagamento.



Estrutura Física

Estrutura física para abrigo em caso de Emergência:

- ✓ 3 (três) Escolas Municipais;
- ✓ 1 (uma) Escola de Ensino Médio Estadual;
- ✓ 1 (uma) quadra coberta poliesportiva;
- ✓ 1 (um) clube recreativo;
- ✓ 1 (uma) casa de solidariedade e serviços sociais.

DEFESA CIVIL



Serviços de Saúde

O Município dispõe de uma Unidade Básica de Saúde –UBS:

➤ **Profissionais da Saúde:**

- ✓ 6 (seis) médicos clínico geral;
- ✓ 4 (quatro) enfermeiras;
- ✓ 1 (um) médico ginecologista;
- ✓ 1 (um) pediatra;
- ✓ 1 (um) médico radiologista (ultra-som);
- ✓ 1 (uma) fisioterapeuta;
- ✓ 2 (duas) psicólogas;
- ✓ 1 (uma) nutricionista;
- ✓ 4 (quatro) Técnicas de Enfermagem;
- ✓ 9 (nove) motoristas plantonistas;
- ✓ 3 (três) motoristas diaristas;
- ✓ 2 (duas) auxiliares de consultório dentário.

➤ **Frota de veículos:**

- ✓ 1 (um) Uno fiat
- ✓ 1 (um) Jeep
- ✓ 2 (duas) Ambulâncias fiat doblô
- ✓ 1 (uma) Boxer
- ✓ 1 (um) Uno fiat
- ✓ 1 (um) Citroen mini bus
- ✓ 1 (uma) Ambulância Sprinter (emprestada pelo Estado)
- ✓ 2 (duas) Ambulâncias Citroen Jumper
- ✓ 1 (uma) Ambulância Citroen Jumper
- ✓ 1 (uma) Spin Itz
- ✓ 1 (um) Fiat Mobi
- ✓ 1 (uma) S10 Chevrolhet



DEFESA CIVIL DE AREIAS - SP



Guarda Municipal

✓ 11 (onze) guardas municipais.

DEFESA CIVIL



DEFESA CIVIL DE AREIAS - SP




Coordenadoria Municipal

- Marcio José Ferreira Lopes – Coordenador Municipal da Defesa Civil
- Mateus de Souza Miranda Gomes da Silva – Coordenador – Substituto





Conselho Municipal de Defesa Civil



Prefeitura Municipal de Areias
Estado de São Paulo
Praça Nove de Julho, 202 Centro Tel.: (12) 3107 1200 - Areias - Cep: 12.820 000

PORTARIA no. 59/2017 de 10 de Abril de 2017.

*NOMEIA MEMBROS DO CONSELHO MUNICIPAL
DE DEFESA CIVIL, CRIADO PELA LEI
MUNICIPAL Nº 1.188, DE 08 DE AGOSTO DE
2013 *

PAULO HENRIQUE DE SOUZA COUTINHO, Prefeito Municipal de Areias, Estado
de São Paulo, no uso de suas atribuições legais,

RESOLVE:

Artigo 1º - Nomear a partir desta e sem ônus para o Município, os membros
do Conselho Municipal de defesa Civil, nos termos da Lei Municipal nº 1.188,
de 08 de agosto de 2013.

Presidente: Mateus de Souza Miranda Gomes da Silva - RG: 41.355.454-5

Representantes da Secretaria Municipal de Transportes e Obras:

Titular: Nivaldo Diniz Junqueira - RG: 21.927.292-X

Suplente: Marcio José Ferreira Lopes - RG: 25.013.749-5

Representantes da Secretaria Municipal de Saúde e Saneamento



Prefeitura Municipal de Areias

Estado de São Paulo

Praça Nove de Julho, 202 Centro Tel: (12) 3107-1200 - Areias - Cep: 12.820-000

Titular: Edjane Aparecida da Silva Souza - RG: 32.424.250-5

Suplente: Romildo Carlos Angélica - RG: 15.372.590

Representantes da Secretaria Municipal de Agricultura, Abastecimento e Meio Ambiente:

Titular: Carmindo Bregalda Araújo - RG: 12.759.251

Suplente: Antonio Flavio Lobo Prado - RG: 10.380.962-4

Representantes da Secretaria Municipal de Educação:

Titular: Fátima Aparecida Coutinho de Souza Silva - RG: 11.305.248-02

Suplente: Susana Antunes Carrargo - RG: 40.011.532-3

Representantes das Classes Produtoras:

Titular: Nelson Lemes Coutinho - RG: 15.372.591

Suplente: José Ronaldo Santos Araújo - RG: 16.623.539

Representantes das Entidades Religiosas

Igreja Católica:

Titular: José Renato Resende Alexandre - RG: 41.095.697-1

Suplente: Vagner José da Silva Lima - RG: 35.083.567-6

Igreja Evangélica: >

Titular: Nelson Teodoro da Silva - RG: 5.244.630

Suplente: Valter José Feneira da Costa - RG: 19.618.827-1



Prefeitura Municipal de Areias

Estado de São Paulo

Praça Nove de Julho, 202 Centro Tel: (12) 3107-1200 - Areias - Cep: 12.820-000

Artigo 2º - Esta portaria entra em vigor na data de sua publicação, revogadas as disposições em contrário

Areias, 10 de abril de 2017.

PAULO HENRIQUE DE SOUZA COUTINHO

Prefeito Municipal

DEFININDO



DEFESA CIVIL DE AREIAS - SP



Defesa Civil de Areias

Endereço: Praça Nove de Julho, 202, Centro, Areias – SP

Telefone: (12) 3107-9100/9103

E-mail: defesacivil@areias.sp.gov.br ou pmareias@uol.com.br

Coordenador: Marcio José Ferreira Lopes

Telefone: (12) 99666-4608

Coordenador-substituto: Mateus de Souza Miranda Gomes da Silva

Telefone: (12) 99660-6792

DEFESA CIVIL



Este Plano Preventivo de Defesa Civil de 2019 – PPDC contem 40 (quarenta) páginas.

Marcio José Ferreira Lopes
Coordenador da Defesa Civil de Areias

Mateus de Souza Miranda Gomes da Silva
Coordenador – Substituto

Paulo Henrique de Souza Coutinho
Prefeito Municipal de Areias